

Stadt Brunsbüttel

Vorhabenbezogener Bebauungsplan Nr. 84 (Vorhaben- und Erschließungsplan)

„Verdichtung des Windparks Westerbelmhusen“

nordwestlich des bebauten Stadtgebiets zwischen dem Moordeichsweg,
der Westerbelmhusener Straße (L173) und der Marner Chaussee (B5)

VEP Teil 4.5:

Anlage 5 zur Begründung mit Umweltbericht

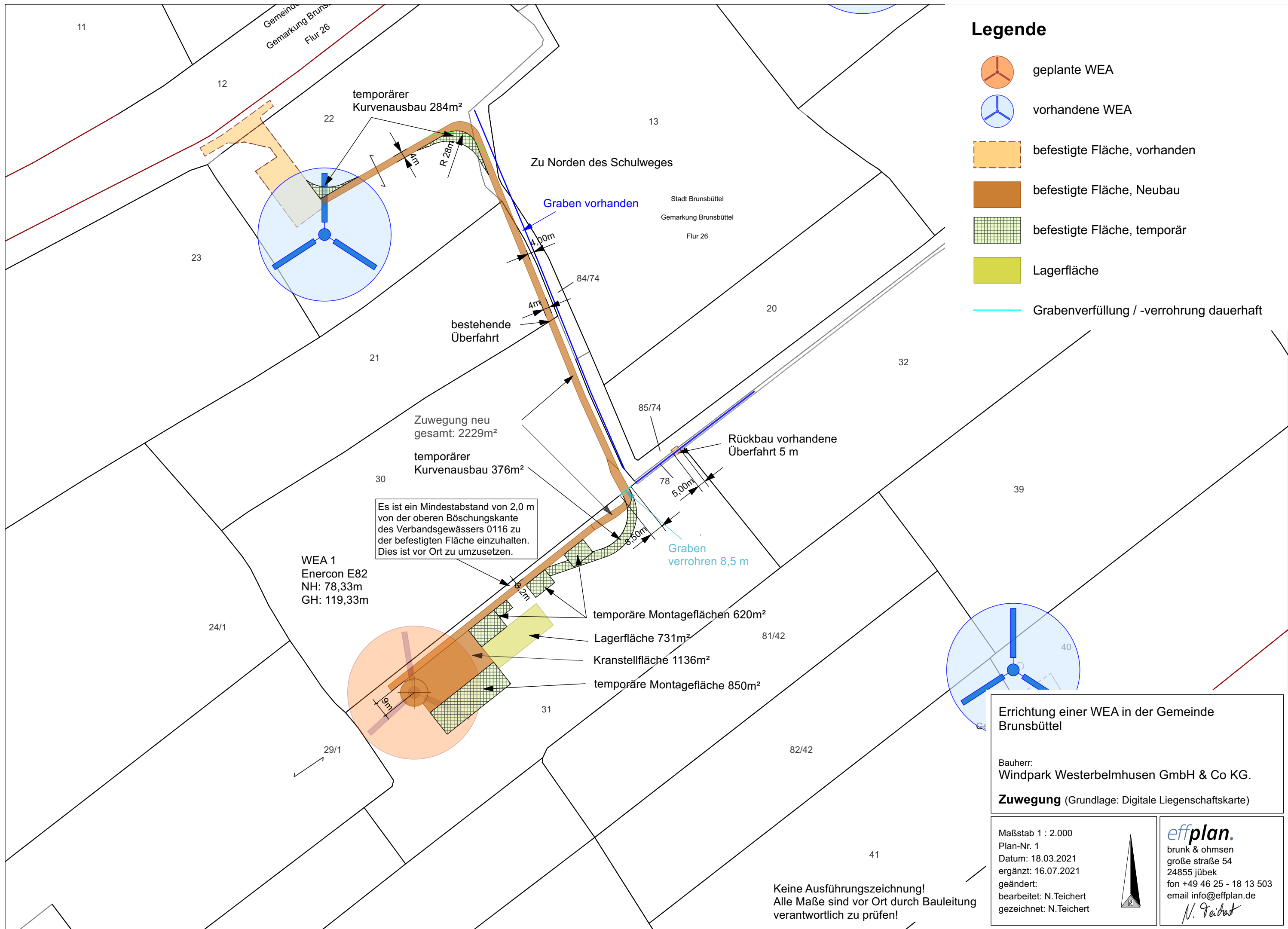
Zuwegung

Vorhabenträger







WP Westerbelmhusen GmbH & Co KG

Narzissenweg 1a

25541 Brunsbüttel



Legende

-  geplante WEA
-  vorhandene WEA
-  befestigte Fläche, vorhanden
-  befestigte Fläche, Neubau
-  befestigte Fläche, temporär
-  Lagerfläche
-  Grabenverfüllung / -verrohrung dauerhaft

Es ist ein Mindestabstand von 2,0 m von der oberen Böschungskante des Verbandsgewässers 0116 zu der befestigten Fläche einzuhalten. Dies ist vor Ort zu umzusetzen.

WEA 1
Enercon E82
NH: 78,33m
GH: 119,33m

Errichtung einer WEA in der Gemeinde Brunsbüttel

Bauherr:
Windpark Westerbelmhusen GmbH & Co KG.

Zuwegung (Grundlage: Digitale Liegenschaftskarte)

Maßstab 1 : 2.000
Plan-Nr. 1
Datum: 18.03.2021
ergänzt: 16.07.2021
geändert:
bearbeitet: N.Teichert
gezeichnet: N.Teichert

effplan.
brunk & ohmsen
große straße 54
24855 jübek
fon +49 46 25 - 18 13 503
email info@effplan.de

N. Teichert

Keine Ausführungszeichnung!
Alle Maße sind vor Ort durch Bauleitung
verantwortlich zu prüfen!