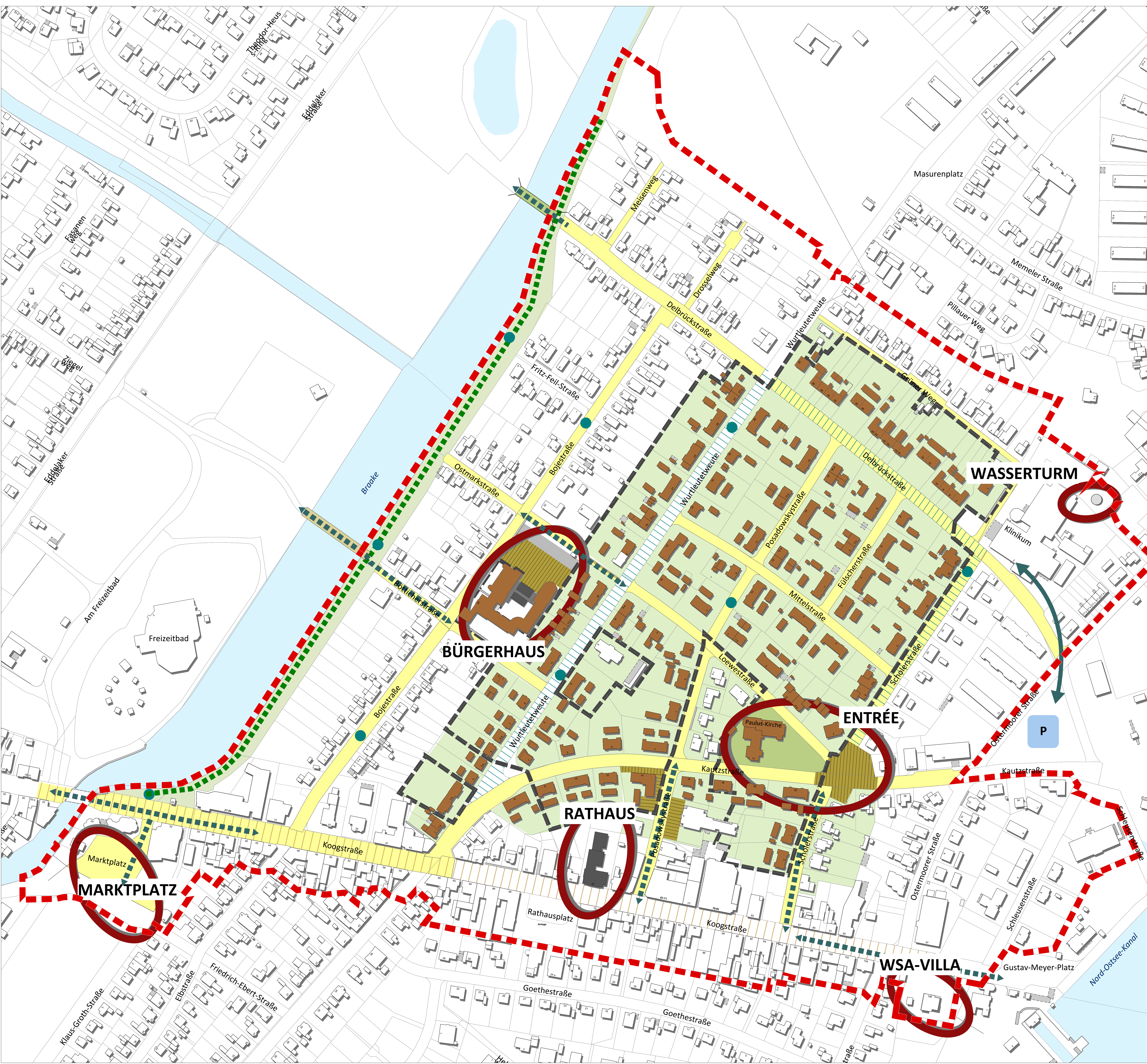

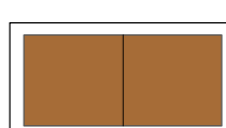

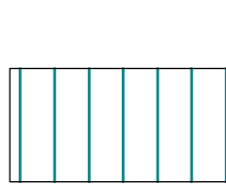



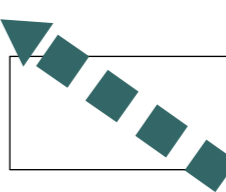
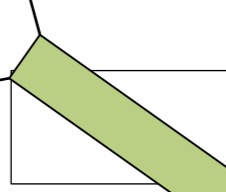
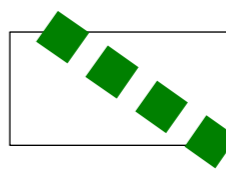






12 Städtebauliches Entwicklungskonzept



-  Handlungsfelder mit räumlichem Schwerpunkt
-  Schutz und Weiterentwicklung des historischen Beamtenviertels
-  Gestaltung von Aufenthaltsbereichen im Bereich Entrée: Aufpflasterung
-  Haupt-Quartiersstraßen Beamtenviertel Wurtleutetweute - Delbrückstraße - Scholerstraße
-  Straßensanierung erforderlich
-  Verweilorte, sog. "Pausenpunkte"
-  Erhalt großzügiger, natürlich gewachsener Privatgärten i.S. einer Gartenstadt
-  Stärkung und Herstellung wichtiger Fußwegeverbindungen
-  Grünvernetzung durch Neubau Brücke für Fußgänger und Radfahrer über die Braake
-  Ausbau der naturnahen Fußwegeverbindung entlang Braake
-  Verbesserung Ausschilderung Parkplatz (Entlastung Wohnstraßen)
-  Stärkung Einzelhandel Koogstraße
- Ohne Verortung:
 - Einheitliche, energieeffiziente Straßenbeleuchtung;
 - Kleinkronige Straßenbäume, unterschiedl. Arten je Straßenzug
-  Sachgesamtheit
-  Abgrenzung Untersuchungsgebiet

Stadt Brunsbüttel
Vorbereitende Untersuchungen "Beamtenviertel" **VORABZUG**