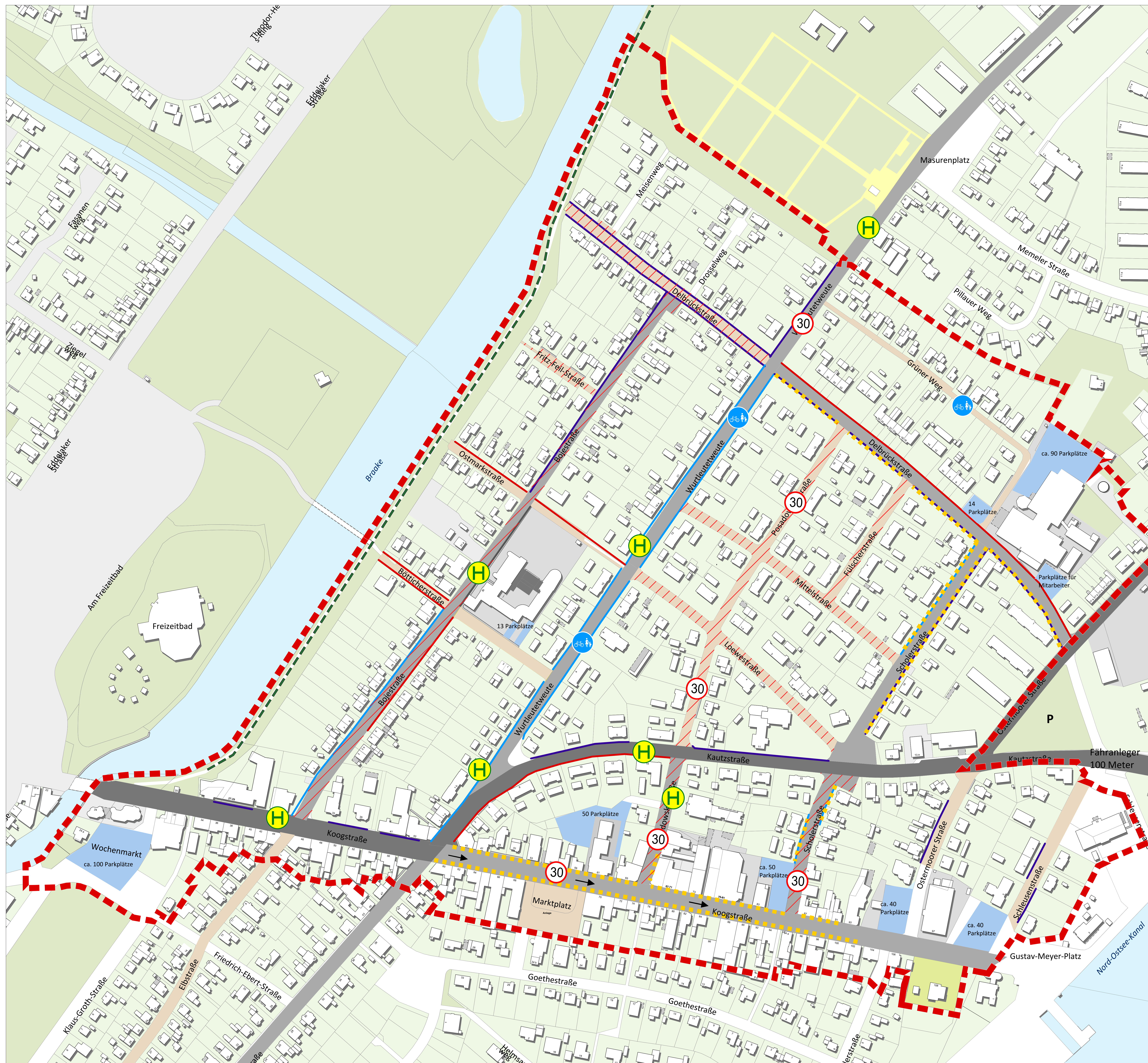



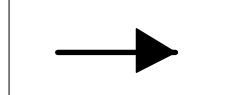













09 Verkehr und Mobilität



-  Kreisstraße
-  Verbindungsstraße, Geschäftsstraße, Industriestraße
-  Wohnstraße
-  Einrichtungsverkehr
-  Tempo 30
-  Bushaltestelle
-  Gemeinsamer Fuß- und Radweg
-  Parkplätze Klinik / Gemeinschaftsschule
-  Parken auf ausgewiesenen Parkzonen
-  Parken mit Parkscheibe auf gekennzeichneten Flächen
-  Parken am Straßenrand/ Parken einseitig auf dem Bürgersteig
-  Parkverbot
-  Keine bzw. eingeschränkte Barrierefreiheit
-  Wanderweg entlang Braake
-  Abgrenzung Untersuchungsgebiet

Stadt Brunsbüttel
 Vorbereitende Untersuchungen
"Beamtenviertel"

VORABZUG