

# MUSEUMSRALLYE

## "EIN GANG DURCH BRUNSBÜTTELS Geschichte"

### 1. Ergänze!

Brunsbüttel liegt in der ..... Durch seine Lage am Strombett der ..... war es seit Jahrhunderten ständig den Angriffen von Tideströmung und ..... ausgesetzt. Während das Vorland am niedersächsischen Ufer durch Ablagerungen immer breiter wurde, wurde das Land am Brunsbütteler Ufer immer mehr .....

### 2. Wann existierte eine erste Siedlung im Räume Brunsbüttel?

Nenne ihren Namen! .....

### 3. Brunsbüttel wird zum ersten Mal im Jahre 1286 in einer Urkunde namentlich erwähnt. Beschreibe kurz den Inhalt dieser Urkunde!

.....  
.....

### 4. In Brunsbüttel am Süderstrand lebten bedeutende dithmarscher Geschlechter. Zu ihnen gehörten besonders die Boien.

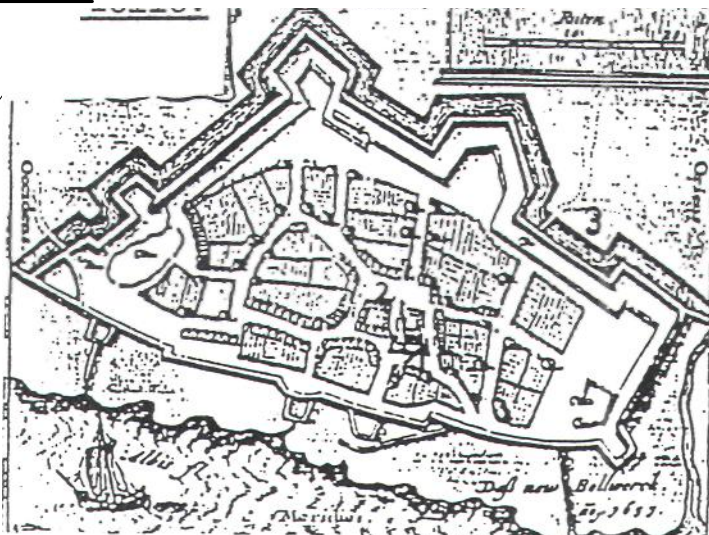
Vervollständige ihr Wappen!



### 5. Notiere die Inschrift auf dem ältesten Siegel Brunsbüttels!

.....

### 6. Bestimme den abgebildeten Grundriß und bezeichne die durch Ziffern markierten



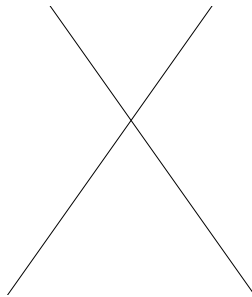
- .....
- .....
- .....
- 1: .....
- 2: .....
- 3: .....

7. Wann wurde die erste Schule in Brunsbüttel gegründet?

8. Ergänze!

Ab 1566 haben Sturmfluten die Landschaft um Brunsbüttel stark verändert. Der Ort selbst war besonders gefährdet. Als er nicht mehr zu retten war, genehmigte der dänische König Christian IV. die \_\_\_\_\_ und die \_\_\_\_\_ von Alt-Brunsbüttel. Siedlung, Kirche und Schule wurden aufgegeben. Seit ... wurde der Ort weiter landeinwärts neu aufgebaut.

9. Zeichne den Grundriß des neuen Ortes und trage Marktplatz und trage ein!



10. Im Jahre 1719 brannte die Jakobus-Kirche bis auf die Grundmauern nieder. Sie wurde neu aufgebaut.

Erläutere, was der dänische König, Friedrich IV., der neuen Kirche stiftete, und wie die Bevölkerung ihrem Landesherrn dankte!

11. Zähle die Verluste und Schäden der Weihnachtssturmflut des Jahres 1717 im Kirchspiel Brunsbüttel auf!

12. Kreuze an! Die Braake ist ein ...

- a. Fluß
- b. Kanal
- c. Priel

13. Erläutere die Inschrift "Hier wor de Koog sloten 11.7.1762"!

Um welchen Koog handelt es sich? \_\_\_\_\_

14. Wo entwickelte sich die neue Siedlung Brunsbüttelhafen?

Welcher Wasserlauf mündet dort in die Elbe? \_\_\_\_\_

15. Wann wurde der "Kaiser-Wilhelm-Kanal eingeweiht"? .....

16. An der Einmündung des Kanals in die Elbe entstand die neue Schleu-  
sengemeinde Brunsbüttelkoog. Nach Ansicht der Stadtplaner sollte  
es eine Großstadt werden. Nenne die geschätzte Einwohnerzahl

17. Im Jahre 1949 wurde Brunsbüttelkoog Stadt.

Beschreibe die Hauptelemente seines neuen Stadtwappens!

1970 schlossen sich das alte Brunsbüttel und Brunsbüttelkoog mit  
einigen umliegenden Gemeinden zur Stadt Brunsbüttel zusammen.  
Hier endet unser Gang durch die Geschichte.

Heimatmuseum Brunsbüttel

Markt 4  
2212 Brunsbüttel



Entwurf und Gestaltung;

Projektgruppe der Boje - Real-  
schule Brunsbüttel: C. Hyzyk,  
C. Raap, B. Weitzer Leitung:  
J. Willer, 1992

Museumsrallye


"Ein Gang durch Brunsbüttels Geschichte"

Lösungsbogen:

1. Marsch - Elbe - Sturmfluten - abgetragen
2. 100 n.Chr., Ostermoor
3. Vertrag mit Hamburg über Strandraub
- 4.



5. "Sancti Jacobi in Brunsbuteln"
8. Grundriß der Festung Brunsbüttel. Anno 1644  
1: Jakobus-Kirche, 2: Markt, 3: Wallanlage  
7.1542
8. Rückverlegung des Deiches - völlige Ausdeichung - 1675
- 9.



10. Altar, Königsstuhl
11. 173 Menschen, 614 Stück Vieh, 62 Gebäude, 198 Häuser, 772 Morgen Land
12. c
13. Anlage eines neuen Elbdeiches, Brunsbüttel-Eddelaker-Neuenkoog
14. Am Alten Hafen, Braake
15. 1895
16. 100000
17. Anker, Spaten, Nordostseekanal